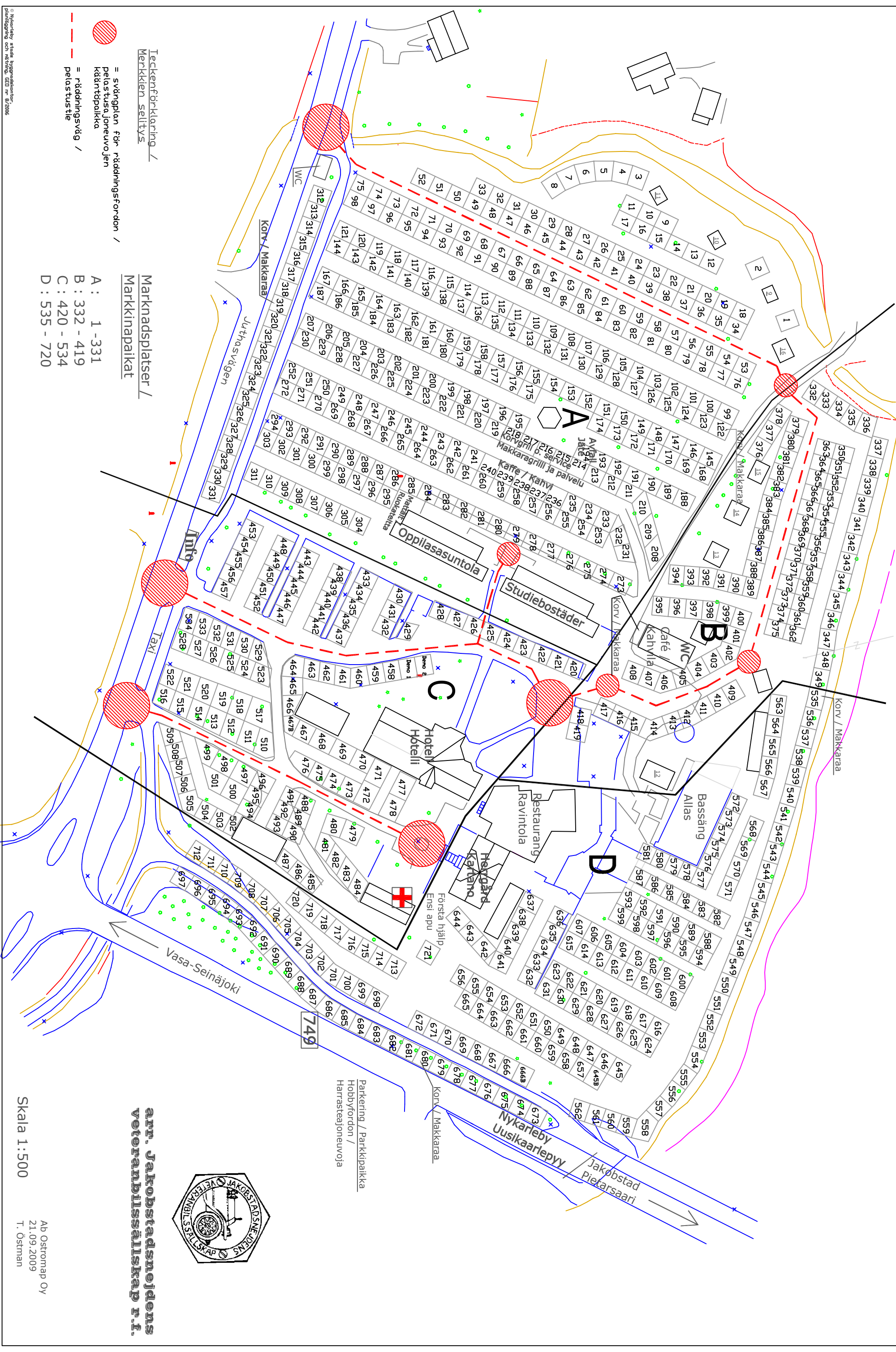




Juthbackamarknadens område / Juthbackamarkkinoiden aluekartta



Teckenförklaring /
Merkkien selitys


 = svängplan för räddningsfordon /
pelastusajoneuvojen
käännpaikka

 = räddningsväg /
pelastustie

Marknadsplatser /
Markkinapaikat

- A : 1 - 331
- B : 332 - 419
- C : 420 - 534
- D : 535 - 720

arr. Jakobstadsnejdens
veteranbilssällskap r.f.



Parkering / Parkkipaikka
Hobbyfordon /
Harrasteajoneuvoja

Skala 1:500

Ab Ostromap Oy
21.09.2009
T. Östman

© Nilsenby stads byggnadskontor.
Planläggning och måttning, OED nr 8/2006